

Data: **5 maggio 2023**

Oggetto: **CIRCOLARE INFORMATIVA N. 1**

Documento: **1.1**

Allegati: Tabella distanze e tempi aggiornata – pagine road book sostitutive/integrative

Ore: 20:00

N. Pagine: 1

Da: **Organizzatore**

A: **Commissari Sportivi/Commissario Tecnico Nazionale/Supervisore ACI Sport/Direttore di Gara/**

Tutti i Concorrenti/Conduuttori

In riferimento alle disposizioni delle Autorità, il percorso di trasferimento relativo ai settori 9 – 13 – 15 e 20 è modificato come da pagine del road book allegate.

Le predette modifiche hanno interessato le distanze di trasferimento dei settori in oggetto senza modificare i tempi di settore.

La tabella aggiornata è anch'essa allegata.

MODIFICA RPG Art. 3.1 "Caratteristiche del percorso"

Lunghezza totale del percorso km 264,72.

Si precisa che la chicane della PS 4/6 ha un'apertura di metri lineari 2,20 così come visionato durante la ricognizione.

L'Organizzatore
A.S.D. Tecno Motor Racing Team



Si approva per competenza

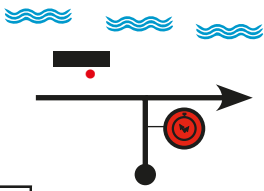

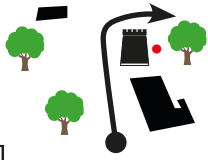
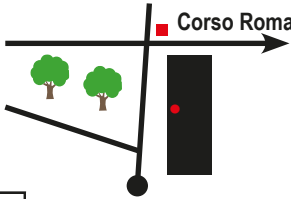

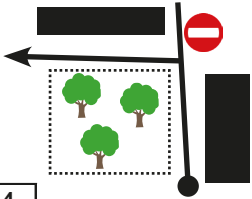
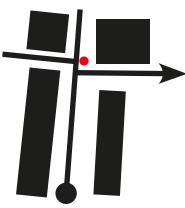

IL DIRETTORE DI GARA
Claudio G. D'APOTE

2° RALLY COSTA DEL GARGANO – Tabella Tempi e Distanze

sette	CO PS	località di transito	Distanze km			Tempo Imposto	orario teorico 1 ^a vett.	sezione
			P.S	Trasf.	Totale			
GIORNO 1			SABATO 06 MAGGIO 2023					
1	0	PARTENZA – MANFREDONIA – Porto turistico					19:00	
	0A	MACCHIA – Centro Commerciale Gargano – SERVICE IN		05,81	05,81	00:25	19:25	
2		SERVICE "A"		05,81	05,81	0:15		
3	0B	MACCHIA – Centro Commerciale Gargano – SERVICE OUT					19:40	1
	RZ 1	<i>REFUELLING 1 – Centro Commerciale Gargano distanza dal refuelling successivo</i>	19,16	67,55	86,71			
	1	Macchia Taverna		04,61	04,61	0:20	20:00	
4	PS 1	MACCHIA – TROIANO PETROLI	09,58			0:04	20:04	
	1A	Monte Sant'Angelo – Piazza Beneficenza – RIORDINO IN		02,79	12,37	0:19	20:23	
5		RIORDINO 1				1:00		
	1B	Monte Sant'Angelo – Piazza Beneficenza – RIORDINO OUT					21:23	
6	2	Macchia Taverna		25,26	25,26	0:35	21:58	2
7	PS 2	MACCHIA – TROIANO PETROLI	09,58			0:04	22:02	
	2A	MANFREDONIA – Largo Diomede – RIORDINO IN		29,87	39,45	00:58	23:00	
8		RIORDINO 2						
GIORNO 2			DOMENICA 07 MAGGIO 2023					
	2B	MANFREDONIA – Largo Diomede – RIORDINO OUT					08:55	
9	2C	MACCHIA – Centro Commerciale Gargano – SERVICE IN		05,02	05,02	0:15	09:10	
10		SERVICE "B"	19,16	67,55	86,71	0:45		
11	2D	MACCHIA – Centro Commerciale Gargano – SERVICE OUT					09:55	3
	RZ 2	<i>REFUELLING 2 – Centro Commerciale Gargano distanza dal refuelling successivo</i>	15,31	64,80	80,11			
	3	Loc. Monte Sant'Angelo		18,41	18,41	0:33	10:28	
12	PS 3	MONTE – AUTOMANIA	06,31			0:04	10:32	
	4	Loc. CARBONARA		8,99	15,30	0:23	10:55	
13	PS 4	CARBONARA – TEGLIAFILO	09,00			0:04	10:59	
	4A	MANFREDONIA – Largo Diomede – RIORDINO IN		32,38	41,38	1:10	12:09	
14		RIORDINO 3				0:30		
	4B	MANFREDONIA – Largo Diomede – RIORDINO OUT					12:39	
15	4C	MACCHIA – Centro Commerciale Gargano – SERVICE IN		05,02	05,02	0:20	12:59	
16		SERVICE "C"	15,31	64,80	80,11	0:45		
17	4D	MACCHIA – Centro Commerciale Gargano – SERVICE OUT					13:44	4
	RZ 3	<i>REFUELLING 3 – Centro Commerciale Gargano distanza dall'arrivo</i>	21,62	70,47	92,09			
	5	Loc. Monte Sant'Angelo		18,41	18,41	0:33	14:17	
18	PS 5	MONTE – AUTOMANIA	06,31			0:04	14:21	
	6	Loc. CARBONARA		08,99	15,30	0:33	14:54	
19	PS 6	CARBONARA – TEGLIAFILO	09,00			0:04	14:58	
	7	Loc. Monte Sant'Angelo		23,37	32,37	1:05	16:03	
20	PS 7	MONTE – AUTOMANIA	06,31			0:04	16:07	
	7A	ARRIVO – MANFREDONIA – Porto turistico		19,70	26,01	0:53	17:00	
TOTALE			56,09	208,63	264,72			

ORARI	1 ^a VETTURA	N° PS	PS km	TR km	TOT km	% PS	ALBA	TRAMONTO
GIORNO 1	17:30 - 21:50	2	19,16	68,34	87,50	21,90%	05:46	19:59
GIORNO 2	09:00 - 17:05	5	36,93	140,29	177,22	20,84%	05:44	20:00
TOTALI		7	56,09	208,63	264,72	21,19%		

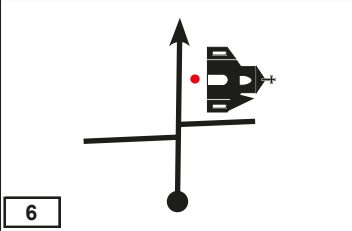
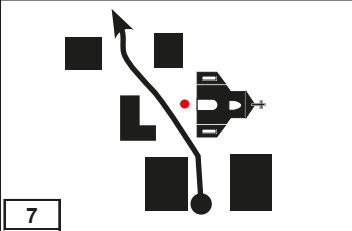
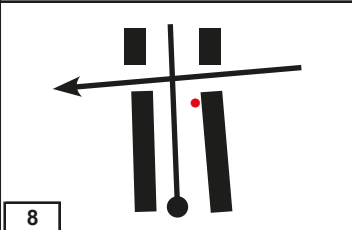
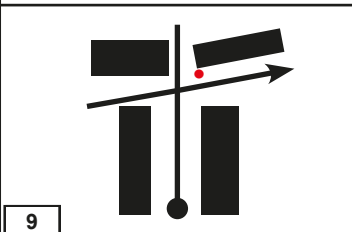
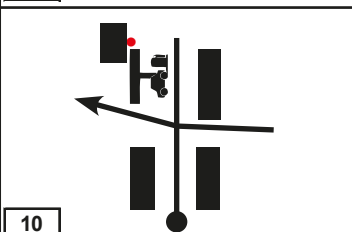

CO 2B	Largo Diomede - RIO OUT	Distanza 5.02	Tappa
CO 2C	Centro Com.le - SERVICE IN		Sezione 3
Settore 9		Media 20	Tempo Imposto 15'

Distanze		Direzione	A T	Informazioni	Distanza Regress.
Progr.	Parziale				
0,00	0,00	 1		<ul style="list-style-type: none"> ● GUGLIELMI 	5,02
0,56	0,56	 2		<ul style="list-style-type: none"> ● Torre del Fico 	4,46
0,63	0,07	 3		 <ul style="list-style-type: none"> ● BAR IMPERO 	4,39
0,71	0,08	 4			4,31
0,80	0,09	 5		 <ul style="list-style-type: none"> ● 	4,22

0,35

CO 2B	Largo Diomede - RIO OUT	Distanza	Tappa
CO 2C	Centro Com.le - SERVICE IN	5,02	Sezione 3
Settore		Media	Tempo Imposto
9		20	15'

Distanze		Direzione	A T	Informazioni	Distanza Regress.
Progr.	Parziale				

1,15	0,35		● Cattedrale	3,87
1,82	0,67		● San Michele Arcangelo	3,20
2,09	0,27		● EUROPIZZA	2,93
2,38	0,29		● BAR TABACCHI ASIA	2,64
2,44	0,06		 ● BAR - TABACCHI	2,58

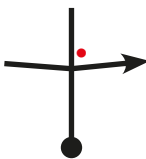


0,78

Rally Costa del Gargano 2023

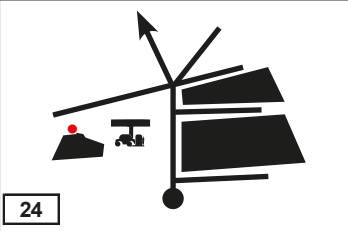

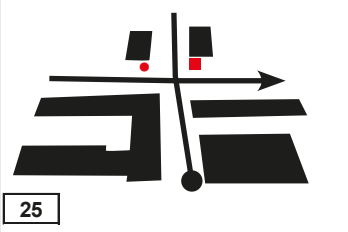
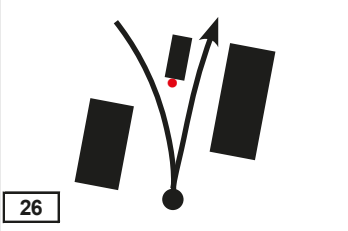


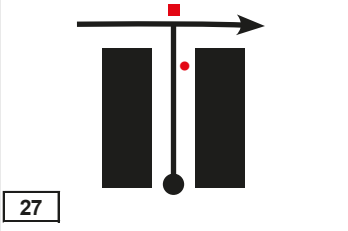



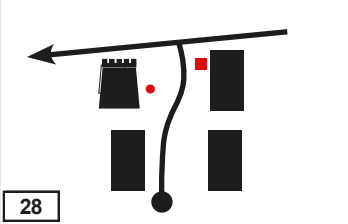

PAG. 63A

CO 2B	Largo Diomede - RIO OUT	Distanza 5,02	Tappa
CO 2C	Centro Com.le - SERVICE IN		Sezione 3
Settore 9		Media 20	Tempo Imposto 15'

Distanze		Direzione	A T	Informazioni	Distanza Regress.
Progr.	Parziale				

3,22	0,78			1,80
		6		

CO 4	Loc. Carbonara	Distanza	Tappa
CO 4A	Largo Diomede - RIO IN	41,38	Sezione 3
Settore		Media	Tempo Imposto
13		35	1h 10'

DISTANZE		Direzione	A T	Informazioni	Distanza Regress.
Progr.	Parziale				
38,16	! 0,00			 • BAR - TABACCHI PAG. 81 – Box 24	3,22
38,56	0,40			• Ferramenta VIA GARGANO	2,82
38,81	0,25			BARI FOGGIA •  	2,57
39,07	0,26			•  ospedale  tutte le direzioni  • Casa dei Fiori	2,31
39,11	0,04			• Torrione dell'Astrologo • 	2,27

0,80

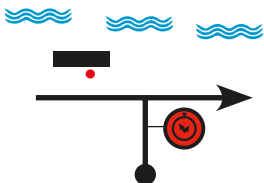

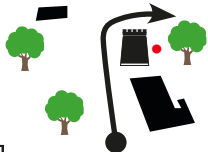
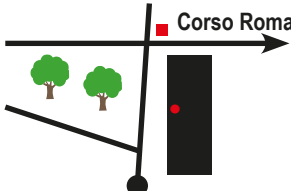

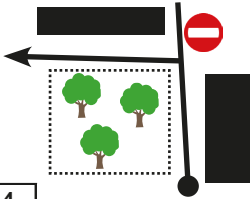
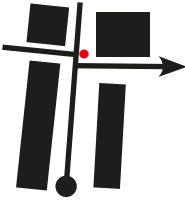

Rally Costa del Gargano 2023

PAG. 81

CO 4	Loc. Carbonara	Distanza	Tappa
CO 4A	Largo Diomede - RIO IN	41,38	Sezione 3
Settore		Media	Tempo Imposto
13		35	1h 10'

Distanze		Direzione	A T	Informazioni	Distanza Regress.
Progr.	Parziale				
39,91	0,80			<ul style="list-style-type: none"> Torrione ← autostrade ← BARI ← FOGGIA 	1,47
40,16	0,25			<ul style="list-style-type: none"> autostrade → → BARI → FOGGIA ⤵ 	1,22
40,29	0,13			<ul style="list-style-type: none"> Frutti di Mare 	1,09
40,66	0,37			<ul style="list-style-type: none"> Torre del Fico 	0,72
41,38	0,72			<ul style="list-style-type: none"> Largo Diomede Riordino. Seguire le istruzioni dei commissari. 	0,00

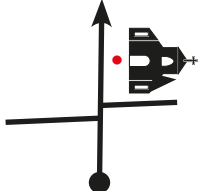
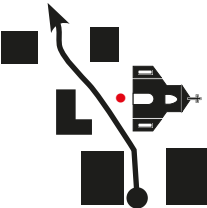
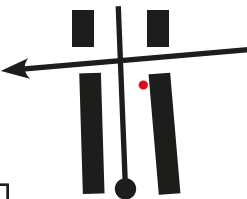
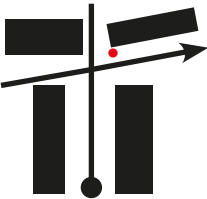
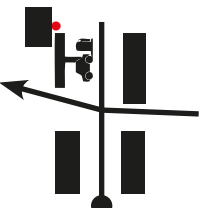

CO 4B	Largo Diomede - RIO OUT	Distanza 5.02	Tappa
CO 4C	Centro Com.le - SERVICE IN		Sezione 4
Settore 15		Media 15	Tempo Imposto 20'

DISTANZE		Direzione	A T	Informazioni	Distanza Regress.
Progr.	Parziale				
0,00	0,00	 1		<ul style="list-style-type: none"> ● GUGLIELMI 	5,02
0,56	0,56	 2		<ul style="list-style-type: none"> ● Torre del Fico 	4,46
0,63	0,07	 3		 <ul style="list-style-type: none"> ● BAR IMPERO 	4,39
0,71	0,08	 4			4,31
0,80	0,09	 5		 <ul style="list-style-type: none"> ● 	4,22

0,35

CO 4B	Largo Diomede - RIO OUT	Distanza	Tappa
CO 4C	Centro Com.le - SERVICE IN	5,02	Sezione 4
Settore		Media	Tempo Imposto
15		15	20'

Distanze		Direzione	A T	Informazioni	Distanza Regress.
Progr.	Parziale				

1,15	0,35		● Cattedrale	3,87
1,82	0,67		● San Michele Arcangelo	3,20
2,09	0,27		● EUROPIZZA	2,93
2,38	0,29		● BAR TABACCHI ASIA	2,64
2,44	0,06		 ● BAR - TABACCHI	2,58

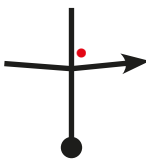


0,78

Rally Costa del Gargano 2023

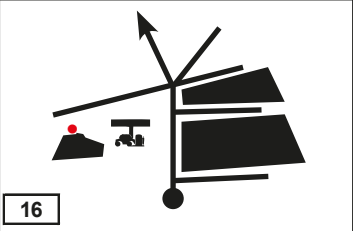

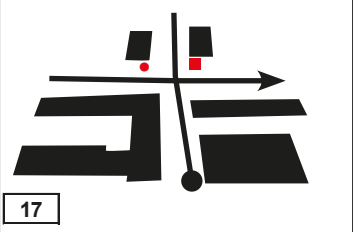
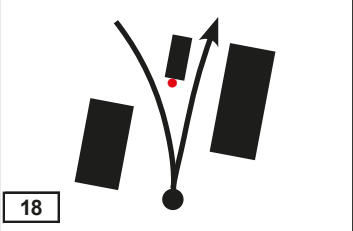


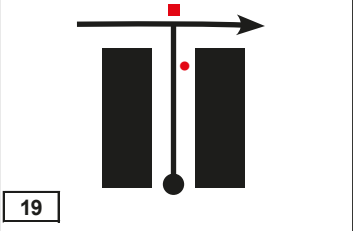



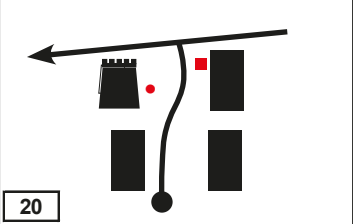

PAG. 85A

CO 4B	Largo Diomede - RIO OUT	Distanza 5,02	Tappa
CO 4C	Centro Com.le - SERVICE IN		Sezione 4
Settore 15		Media 15	Tempo Imposto 20'

DISTANZE		Direzione	A T	Informazioni	Distanza Regress.
Progr.	Parziale				

3,22	0,78			1,80
		6		

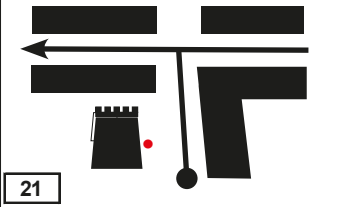
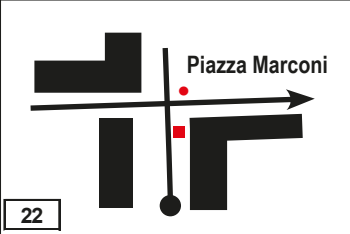
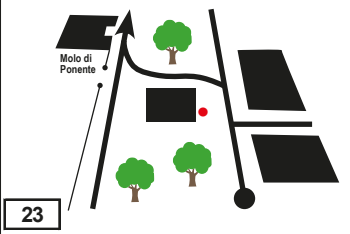
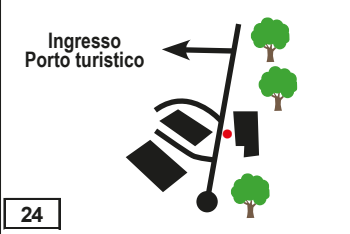
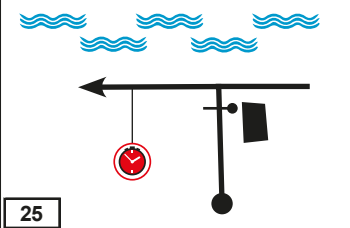


CO 7	Loc. Monte Sant'Angelo	Distanza	Tappa
CO 7A	ARRIVO - Porto Turistico	26,01	Sezione 4
Settore		Media	Tempo Imposto
20		29	53'

DISTANZE		Direzione	A T	Informazioni	Distanza Regress.
Progr.	Parziale				
23,22	0,00			 <ul style="list-style-type: none"> ● BAR - TABACCHI <div style="background-color: red; color: white; padding: 2px; display: inline-block;">PAG. 108 – Box 16</div>	2,79
23,62	0,40			<ul style="list-style-type: none"> ● Ferramenta <div style="border: 1px solid black; padding: 2px; display: inline-block;">VIA GARGANO</div>	2,39
23,87	0,25			<div style="background-color: blue; color: white; padding: 2px; display: inline-block;">BARI FOGGIA</div> <ul style="list-style-type: none"> ●   	2,14
24,13	0,26			<ul style="list-style-type: none"> ●  ospedale  ● tutte le direzioni  ■ Casa dei Fiori 	1,88
24,17	0,04			<ul style="list-style-type: none"> ● Torrione dell'Astrologo ■ 	1,84

0,80

CO 7	Loc. Monte Sant'Angelo	Distanza	Tappa
CO 7A	ARRIVO - Porto Turistico	26,01	Sezione 4
Settore		Media	Tempo Imposto
20		29	53'

DISTANZE		Direzione	A T	Informazioni	Distanza Regress.
Progr.	Parziale				

24,97	0,80		<ul style="list-style-type: none"> Torrione ← autostrade ← BARI ← FOGGIA 	1,04
25,22	0,25		<ul style="list-style-type: none"> → autostrade → BARI → FOGGIA → → → → 	0,79
25,35	0,13		<ul style="list-style-type: none"> Frutti di Mare 	0,66
25,86	0,51		<ul style="list-style-type: none"> XIAN 	0,15
26,01	0,15		<p>ARRIVO! Seguire le istruzioni del personale addetto.</p>  	0,00